




## Kongeaå



Grundkort: Copyright: Varde, Vejen, Billund og Esbjerg Kommuner

0 1 5 10 km

-  Sejlads tilladt 15/5-31/12
-  Sejlads forbudt
-  Campingplads

Sejlsperiode: 15. maj – 31. december.

### Sejlads:

Sejlsadsen kan starte i Andst Å øst for Vejen. Her er en kanoplads ved Søengvej (1). Efter 1/2 times sejlsads kommer man ud i Kongeaåen. Det kan være nødvendigt at bære kanoen forbi den lave opstemning ved Knagmølle (2). Ved Maltbæk (3) er der overbæring forbi et dambrugsstemmeværk. Ved Nielsby (4) vest for Foldingbro er der overbæring forbi dambruget. I Jedsted mellem Gredstedbro og Vilslev er der overbæring ved Jedsted Mølle Dambrug (5). Lige efter Vilslev Kirke (6) passeres et stryg, hvor det afhængigt af tidevandet kan være nødvendigt at bære kanoen forbi.

## **Kongeåen**

Kongeåen (50 km) har sine udspring ved Vejen og Vamdrup. En del af åen dannede indtil 1920 grænse til Tyskland.

I slutningen af 1970'erne blev den ikke regulerede Kongeå med omgivelser fredet fra Knagemølle til Gredstedbro.

Åen hører til de smukkeste vandløbsstrækninger i Danmark, og hovedparten slynger sig gennem græssede enge. Det snoede vandløb har klart vand med en frodig plantevækst. Kun den nederste del vest for Gredstedbro er reguleret.

Efter kun ca. 2 kilometers sejlads løber Andst Å sammen med Kongeåen. Her ligger Knagemølle (2), der er en restaureret vandmølle med et gammelt vandhjul.

Ved Kongeåens Dambrugs stemmeværk (3) øst for Foldingbro kan man gøre holdt og gå ad grusvejen mod nord til Sønderskov Mølle (7) og videre til den gamle herregård Sønderskovgård (8) fra 1620, hvor museet på Sønderskov holder til.

Foldingbro er en gammel grænseby med en kro på hver side af åen. Ved Foldingbro er der en campingplads. Vest for Foldingbro kan man gå til de 60 m høje Åtte Bjerger (9), hvorfra der er en storslået udsigt over Kongeådalene.

Videre mod Gredstedbro passerer man Villebøl (10), hvor der er overnatningsmulighed på campingpladsen umiddelbart syd for åen.

Vest for Gredstedbro kommer man forbi den smukt beliggende Vilslev Kirke. Den nederste strækning af åen, vest for Vilslev, blev reguleret efter 2. verdenskrig. Sejladsen slutter ved havslusen, der blev bygget i 1912.